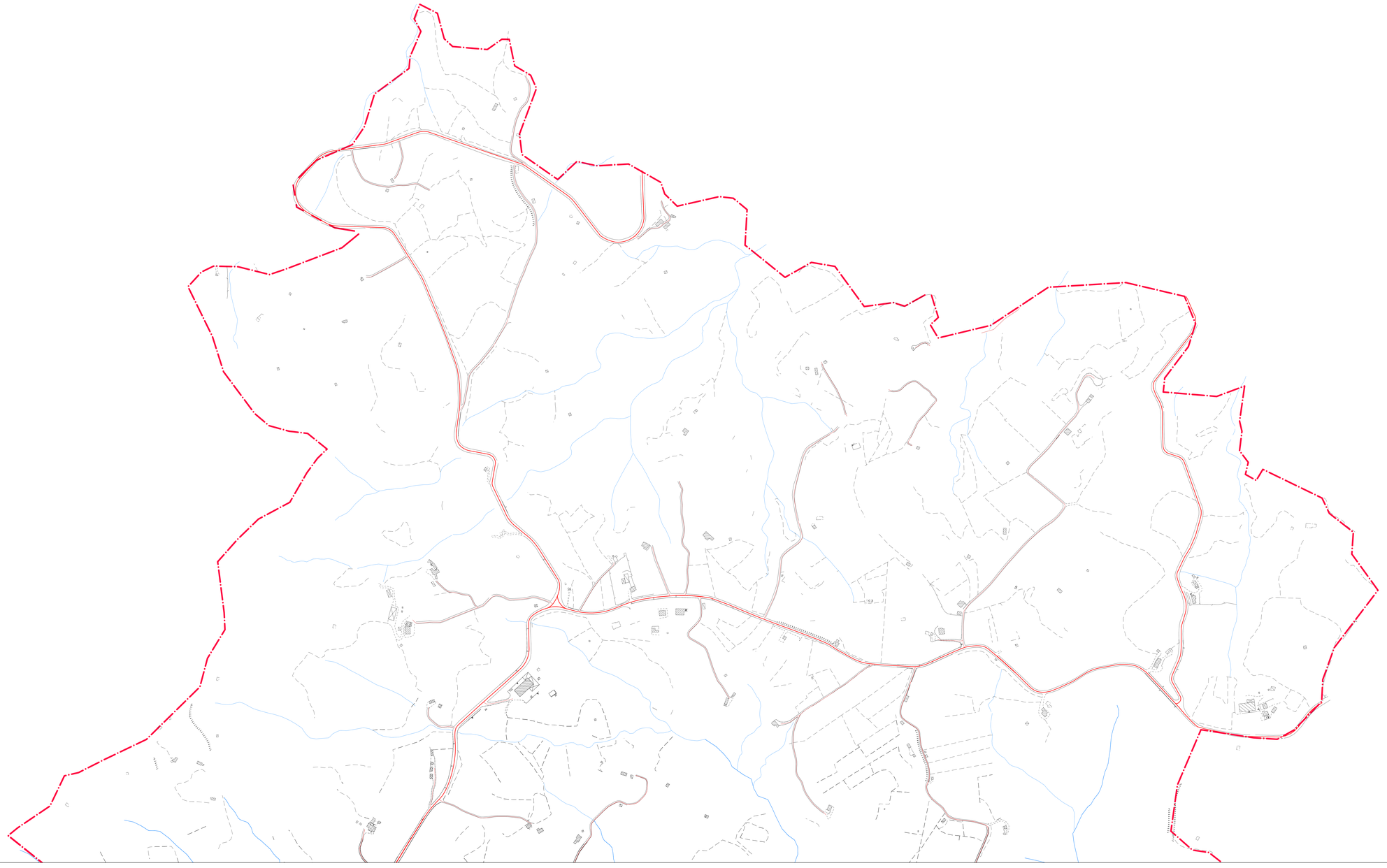

LEGENDA

AMBITO TERRITORIALE URBANIZZATO

Ambiti Urbani Consolidati

- C.S.
- A.U.C. 1.1
- A.U.C. 1.2
- A.U.C. 1.3
- A.U.C. 1.4
- A.U.C. 1.5
- A.U.C. 1.6
- A.U.C. 2.1
- A.U.C. 2.2
- A.U.C. 2.3
- A.U.C. 3.1
- A.U.C. 3.2

Ambiti Urbani di Addensamento

- A.U.A. 1.1
- A.U.A. 1.2

Ambiti Urbani Specialistici

- A.U.S. 1.1
- A.U.S. 1.2
- A.U.S. 2
- A.U.S. 3
- A.U.S. 4
- A.U.S. 5

Ambiti Urbani di Riqualificazione

- A.U.R. 1

- Strada Statale n. 106
- Strade principali
- Strade secondarie
- Ferrovia RC-TA
- Confini Comunali
- Confine Demaniale
- Waterfront



COMUNE DI MONTALTO

PSC Piano Strutturale Comunale

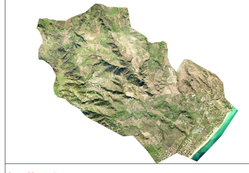

Gruppo di Progettazione
Ing. Paolo Viola - Viola Ingegneri & Architetti Associati (capogruppo)
Arch. Biagio Cambiani
Dott. Geol. Aldo Battaglia
Dott. Geol. Fabio Staffini
Dot. Agr. Francesco Iannelli
Dott. Archeologo Chiara Raimondo

Sindaco
Dott. Pantaleone Procopio

R.U.P.
Ing. Fientrantonio Cristofaro

Segretario Comunale
Dott.ssa Francesca Rotiroti

scala	AMBITI TERRITORIALI UNITARI	tavola
1:2000	AMBITO URBANIZZATO zona nord	D.AT_2d
data: marzo 2015		