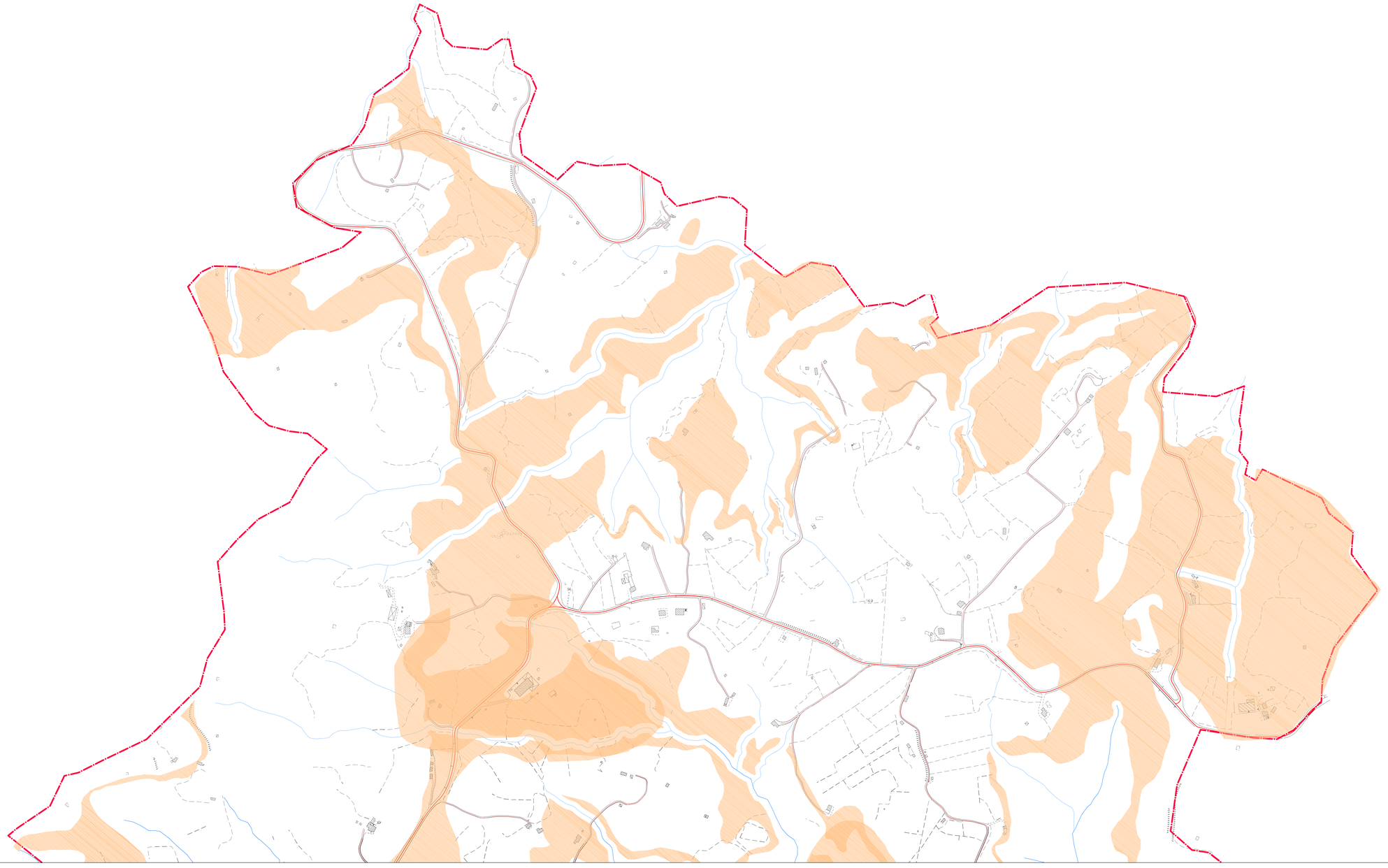

LEGENDA

AMBITO TERRITORIALE URBANIZZATO

Ambiti Urbani Consolidati

- C.S.
- A.U.C. 1.1
- A.U.C. 1.2
- A.U.C. 1.3
- A.U.C. 1.4
- A.U.C. 1.5
- A.U.C. 1.6
- A.U.C. 2.1
- A.U.C. 2.2
- A.U.C. 2.3
- A.U.C. 3.1
- A.U.C. 3.2

Ambiti Urbani di Addensamento

- A.U.A. 1.1
- A.U.A. 1.2

Ambiti Urbani Specialistici

- A.U.S. 1.1
- A.U.S. 1.2
- A.U.S. 2
- A.U.S. 3
- A.U.S. 4
- A.U.S. 5

Ambiti Urbani di Riqualificazione

- A.U.R. 1

AMBITO TERRITORIALE URBANIZZABILE

- Ambiti di Nuovo Impianto - A.N.I.
- Ambiti di Trasformazione - A.T.U.
- Ambito Turistico - A.T.

AREE GEOLOGICHE

- AREE POCO IDONEE CL. 3

DOTAZIONI TERRITORIALI

- AREE STANDARD
- VERDE PUBBLICO ATTREZZATO
- AREE PER PARCHEGGI
- AREE SPORTIVE
- AREA CIMITERIALE
- DEPURATORE
- AREE CARBURANTE
- Strada Statale n. 106
- Strade principali
- Strade secondarie
- Ferrovia RC-TA
- Confini Comunali
- Confine Demaniale



COMUNE DI MONTALTO

Piano Strutturale Comunale

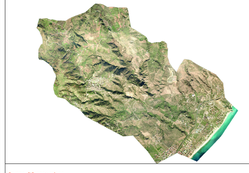

Gruppo di Progettazione
Ing. Paolo Viola - Viola Ingegneri & Architetti Associati (capogruppo)
Arch. Biagio Cambiani
Dott. Geol. Aldo Battaglia
Dott. Geol. Fabio Staffini
Dot. Agr. Francesco Iannelli
Dott. Archeologo Chiara Raimondo

Sindaco
Dott. Pantaleone Procopio

R.U.P.
Ing. Pientrantonio Cristofaro

Segretario Comunale
Dott.ssa Francesca Rotiroti

scala	CONDIZIONI LIMITANTI	tavola
1:2000	LA TRASFORMABILITÀ URBANA ZONE GEOLOGICHE POCO IDONEE	D.CL_5d
data marzo 2015	zona nord	